



**КОМИТЕТ ИМУЩЕСТВЕННЫХ ОТНОШЕНИЙ  
АДМИНИСТРАЦИИ ПЕРМСКОГО МУНИЦИПАЛЬНОГО ОКРУГА**

**РЕШЕНИЕ**

о размещении объектов № 3271

Пермский край  
Пермский округ

01.11.2024

Комитет имущественных отношений администрации Пермского муниципального округа разрешает Акционерному обществу «Газпром газораспределение Пермь» (ИНН 5902183841, ОГРН 1025900512670, почтовый адрес: 614000, г. Пермь, ул. Петропавловская, 43)

размещение объекта «Газопровод давлением до 1,2 Мпа, для размещения которого не требуется разрешения на строительство»

на землях государственная собственность на которые не разграничена

на срок 1 год


Местоположение: расположенных по адресу: Пермский край, м.о. Пермский, д. Нестюково, ул. Полевая, к дому 13/2

Приложение: схема предполагаемых к использованию земель или части земельного участка.

Особые условия использования:

- 1) При размещении газопровода учесть параметры ширины проезда улично-дорожной сети, во избежание сужения полосы отвода дороги.
- 2) При условии получения разрешения на производство земляных работ.

Заместитель председателя комитета

  
(подпись, печать)

  
М.В. Королева

## Схема предполагаемых к использованию земель или части земельного участка

Объект: Газопровод давлением до 1,2 Мпа, для размещения которого не требуется разрешения на строительство

Местоположение: расположенных по адресу: Пермский край, м.о. Пермский, д. Нестюково, ул. Полевая, к дому 13/2

Каталог координат, м

Площадь земель или части земельного участка, кв.м.: 220








Категория земель: земли населенных пунктов

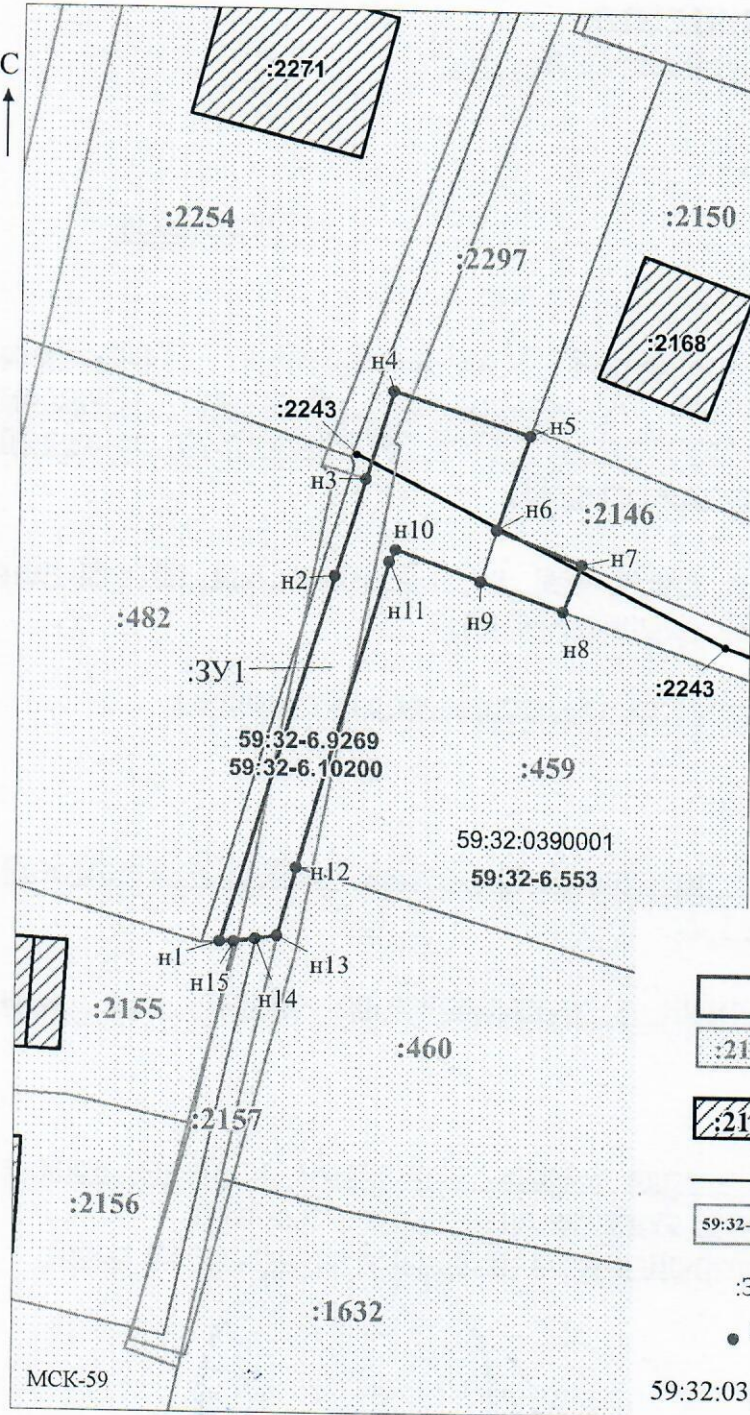
Вид разрешенного использования: -

№ точки границы	X	Y
н1	504249.63	2232655.03
н2	504274.88	2232662.67
н3	504281.58	2232664.70
н4	504287.68	2232666.59
н5	504284.72	2232675.94
н6	504278.19	2232673.68
н7	504275.86	2232679.55
н8	504272.64	2232678.28
н9	504274.63	2232672.64
н10	504276.78	2232666.79
н11	504275.91	2232666.37
н12	504254.81	2232660.24
н13	504250.06	2232658.96
н14	504249.87	2232657.48
н15	504249.67	2232655.99
н1	504249.63	2232655.03

**Описание границ смежных землепользователей:**  
 От точки н1 до точки н5 - земельный участок с кадастровым номером 59:32:0390001:2297  
 От точки н5 до точки н7 - земельный участок с кадастровым номером 59:32:0390001:2146  
 От точки н7 до точки н8 - земли общего пользования  
 От точки н8 до точки н12 - земельный участок с кадастровым номером 59:32:0390001:459  
 От точки н12 до точки н13 - земельный участок с кадастровым номером 59:32:0390001:460  
 От точки н13 до точки н14 - земельный участок с кадастровым номером 59:32:0390001:2157  
 От точки н14 до точки н15 - земельный участок с кадастровым номером 59:32:0390001:2156  
 От точки н15 до точки н1 - земельный участок с кадастровым номером 59:32:0390001:2155

**Условные обозначения:**

-  - предполагаемый участок земель, на которых планируется размещение объекта
-  - границы и номер земельного участка, сведения о которых внесены в ЕГРН
-  - границы и номер объекта капитального строительства, сведения о которых внесены в ЕГРН
-  - граница кадастрового квартала
-  - зоны с особыми условиями использования территории, сведения о которых внесены в ЕГРН
-  - обозначение запрашиваемого земельного участка
-  н1 - характерная точка границ земель или части земельного участка
- 59:32:0390001 - номер кадастрового квартала



Масштаб 1:500

Заявитель: \_\_\_\_\_ / Офишкина И.В.  
 (подпись, расшифровка подписи)  
 МП \_\_\_\_\_  
 (для юридических лиц и индивидуальных предпринимателей)